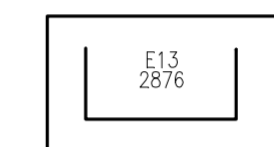




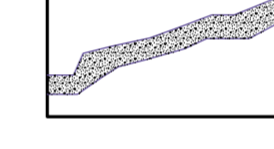
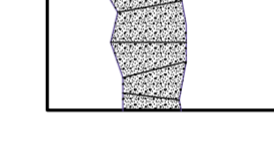
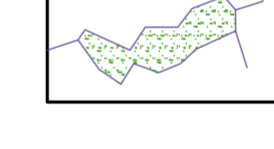
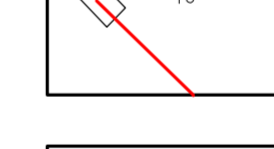
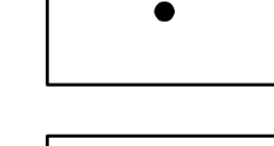



P4 - CANNONE SKODA 15 CM M 14/16 F.H. N. 941 - 1917



P3 - CANNONE



-  RUDERI BARACCHE IN MURATURA
-  NUMERO MANUFATTO QUOTA MANUFATTO
-  CAVERNA
-  BALZE ROCCIOSE
-  ZONE PIANEGGIANTI PERTINENZE E SEDIMI BARACCHE
-  TRATTI DI STRADA MILITARE RICONOSCIBILE PERCORRIBILE SENZA DIFFICOLTA'
-  TRATTI DI STRADA MILITARE CON BRANI DI SCALINATA PERCORRIBILE SENZA DIFFICOLTA'
-  CENGE PRATIVE DI COLLEGAMENTO TRA I RUDERI PERCORRIBILE SENZA DIFFICOLTA'
-  STAZIONI TELEFERICA
-  CANNONE
-  DIPINTO DANTE ONGARI

SENTIERO MILITARE PER LA BOCCETTA DEL CANNONE



PROVINCIA DI TRENTO

ARCH. GIUSEPPE GORFER

VIA LORENZINI 12 - TRENTO - TEL. 0461/912619

ORDINE DEGLI ARCHITETTI DELLA PROV. DI TRENTO
dott.arch. GIUSEPPE GORFER
ISCRIZIONE ALBO N° 459



PROGETTO DI VALORIZZAZIONE DEL PERCORSO DELLA MEMORIA NEL GRUPPO ADAMELLO - PRESANELLA

AMBITO CARE' ALTO E POZZONI

PROVINCIA AUTONOMA DI TRENTO
SOPRINTENDENZA PER I BENI ARCHITETTONICI

PROGETTO DEFINITIVO

TAVOLA

OGGETTO PLANIMETRIA BOCCETTA DEL CANNONE

4

SCALA 1:500 STATO ATTUALE/PROGETTO

DATA:

Dicembre 2008